



Provincia di Modena

Variante al PTCP in attuazione del  
Piano di Tutela delle Acque  
della Regione Emilia-Romagna

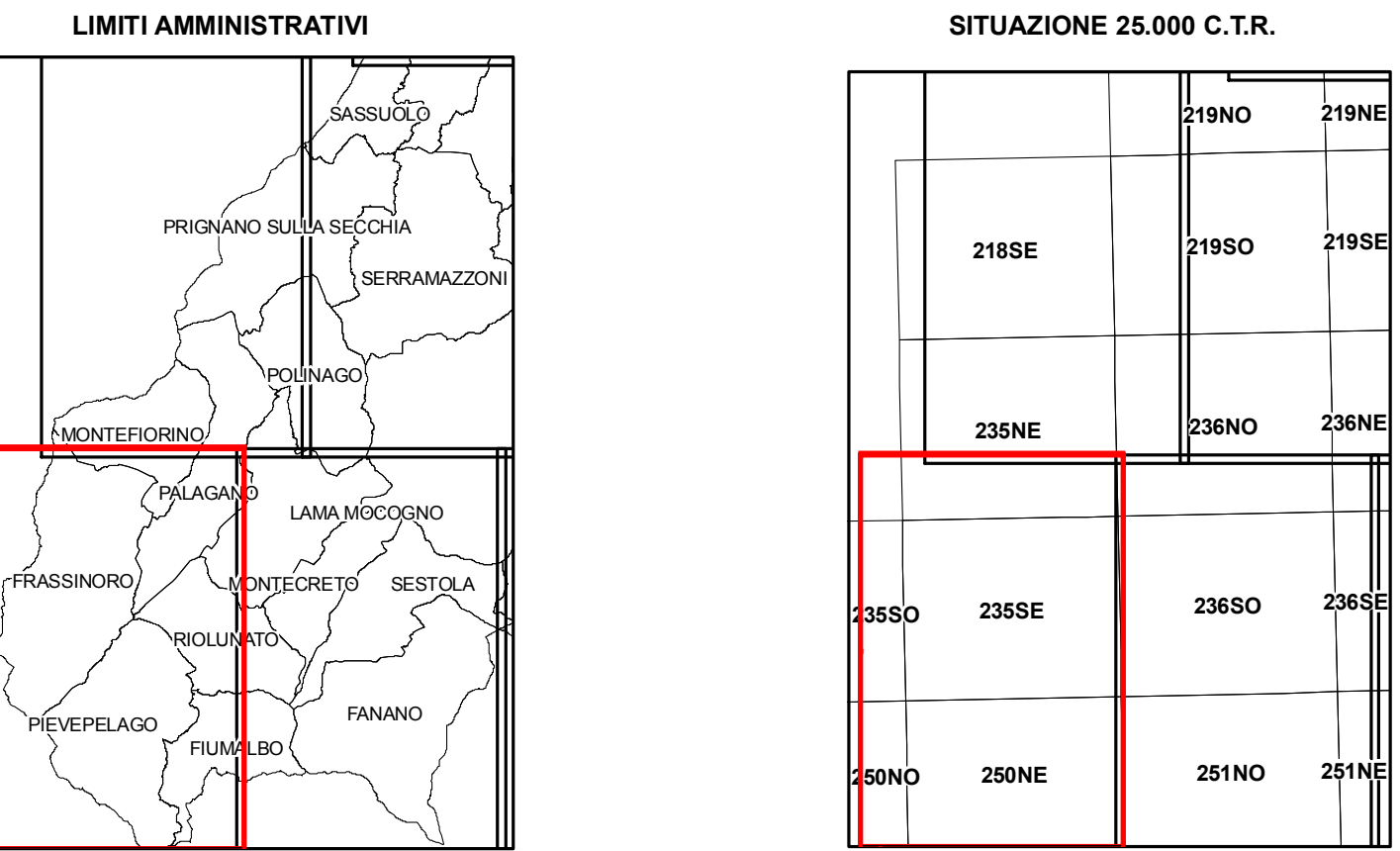
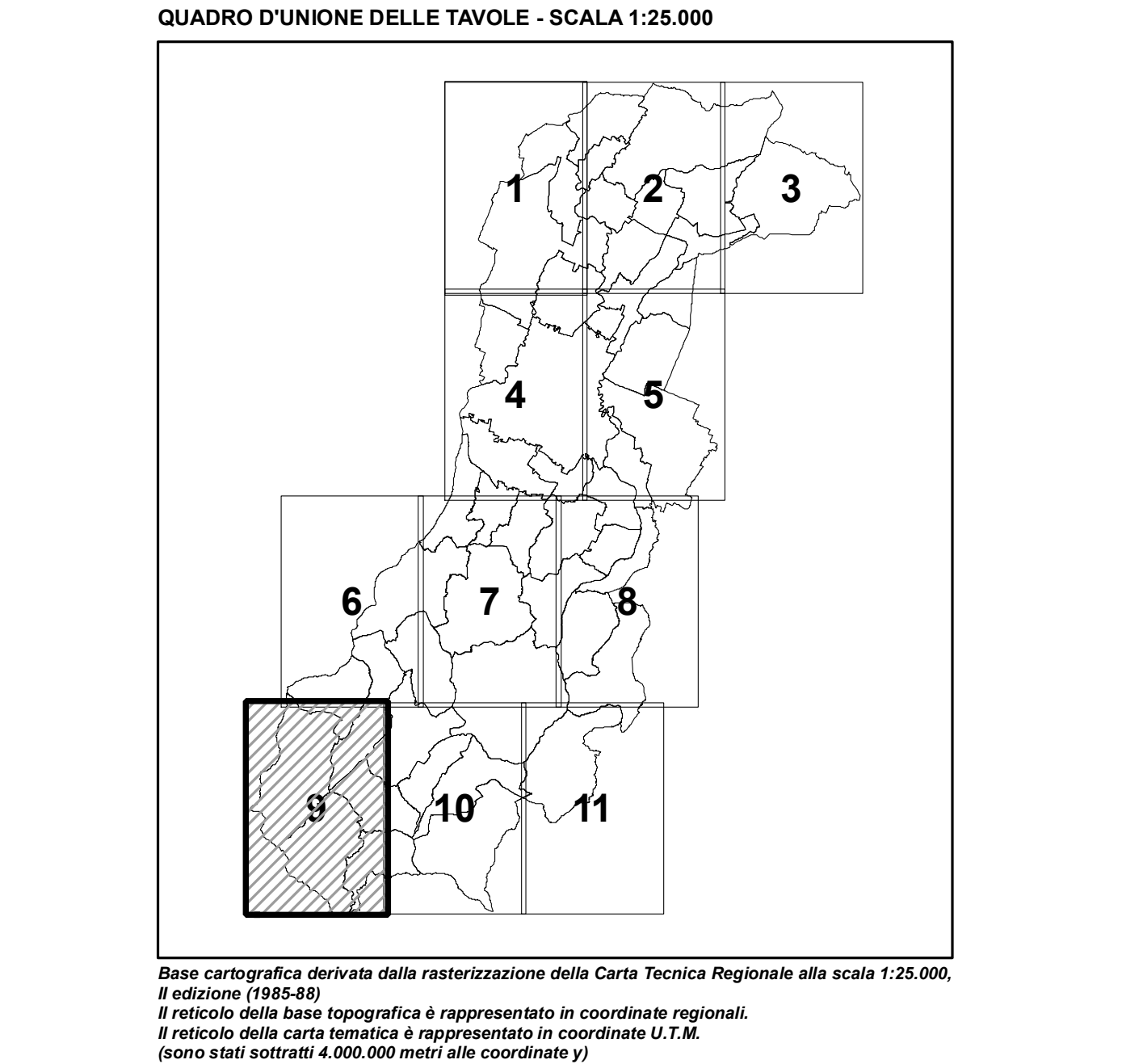
Allegato 1  
Carta di inquadramento degli elementi idrografici e  
dei punti di captazione delle acque destinate al consumo umano

Relazione Generale  
Tavola 1.9


Adottata con D.C.P. n. 110 del 18/07/07





SISTEMA INFORMATIVO TERRITORIALE  
PROVINCIA DI MODENA




VOCI DI LEGENDA


 idrografia principale

 idrografia di riferimento

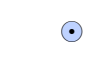
 bacino di riferimento


Captazioni ad uso idropotabile

 pozzo


 captazione in corpo idrico superficiale


Sorgente


 Sorgenti captate ad uso idropotabile - "SP"


 Sorgenti di interesse - "AS"


Zone di rispetto di pozzi e sorgenti - Piano d'ambito del Servizio Idrico Integrato nell'A.T.O. n. 4 di Modena 2007/2024 (D.A. n. 16 del 27/11/2006)

 metodo geometrico - raggio 200 m


 metodo cronologico - TR 60 gg


 metodo cronologico - TR 180 gg


 metodo cronologico - TR 365 gg


 Cavità ipogee


Captazioni e delimitazioni di concessioni di Acque minerali, termali e di sorgente


 Acque Minerali - LR 32/1988

 Acque Termali - LR 32/1988

 Acque di Sorgente - Dlgs 339/1999

 Delimitazione Concessioni di "Acque minerali" - LR 32/1998

 Delimitazione Concessioni di "Acque termali" - LR 32/1998

 Delimitazione Concessioni di "Acque di sorgente" - Dlgs 339/1999

